

România  
Județul Olt  
Comuna Sâmburești  
Consiliul Local

**H O T Ă R Ă R E,**  
cu privire la aprobarea Planului de delimitare administrativ-teritorială a Comunei Sâmburești,  
Județul Olt

**CONSILIUL LOCAL AL COMUNEI SÂMBUREȘTI, JUDEȚUL OLT,**

Având în vedere :

- proiectul de hotărâre cu nr. 961/10.04.2019 inițiat de către primar;
- expunerea de motive cu nr. 962/10.04.2019 a primarului localității;
- raportul de susținere cu nr. 963/10.04.2019 al aparatului propriu de specialitate al primarului;
- avizele cu nr. 1104-1106/23.04.2019 ale Comisiilor de specialitate ale consiliului local;
- prevederile art.6, lit. a) din Ordonanța Guvernului nr. 53/2002 pentru aprobarea Statutului – cadru al unității administrativ-teritoriale, aprobată prin Legea nr. 96/2003;
- prevederile art. 11, alin.(4) din Legea nr. 7/1996 r2 a cadastrului și publicității imobiliare;
- prevederile HCL Sâmburești cu nr. 69/20.10.2017 cu privire la aprobarea Statutului localității;
- prevederile Legii nr.52/2003 privind transparența decizională în administrația publică, articolul 7;
- prevederile Legii nr.24/2000 privind normele de tehnică legislativă;
- prevederile Legii nr. 215/2001 republicata a administrației publice locale, articolul 36, alin.(2) lit.c, alin.(5) lit. c), art. 115, alin.(3) și alin.(5) - alin.(7),

In temeiul Legii nr. 215/2001 republicata a administrației publice locale din Romania, articolul 39, alineatul 1, articolul 45, alineatul 1 și articolul 115, alineatul 1, litera b)

**H O T Ă R Ă Ș T E :**

**Articolul 1 :** Se aprobă Planul de delimitare administrativ-teritorială a Comunei Sâmburești, Județul Olt, conform proceselor verbale de delimitare: 44/22.10.2010, 45/10.11.2010, 91/22.10.2010, 260/23.11.2010, 11.117/17.11.2010.

**Articolul 2 :** Procesele verbale de mai sus fac parte integrantă din prezenta hotărâre.

**Articolul 3 :** Hotărârea se va comunica de către secretar Instituției Primarului, Instituției Prefectului Județului Olt în vederea exercitării controlului asupra legalității, și se va publica.

Președinte de ședință

Ciucă Gheorghe



Contrasemnează secretar,

Călugăroiu Constantin



Numarul 11 din data de 25 aprilie 2019.

Hotărârea a fost adoptată cu votul pentru a 8 consilieri, 0 abțineri, 0 voturi împotriva din totalul de 8 consilieri locali prezenți.

Anexa grafica la procesul verbal de identificare si recunoastere a limitelor nr.44



Scara: 1:39000

UAT: Simburest

UAT: Leleasca

OCPI Olt

Primar: Ghe. CALUGAROIU

Primar: Ion NEGREANU

Director: Gigel CHIRITA

Secretar: Maria STOICA


Secretar: Camelia STANESCU

Specialist OCPI: Mariana PATROI

Reprezentantul Institutiei Prefectului

Iulian MATEESCU

Data: 22.10.2010



**PROCES-VERBAL**  
**Nr: 44**

Judetul OLT  
Incheiat la data de: 22.10.2010

In conformitate cu prevederile Legii cadastrului si publicitatii imobiliare nr.7/1996/Republicata cu modificarile si completarile ulterioare si a Ordinului Prefectului nr 267/ 24.08.2010, subsemnatii am procedat la identificarea si recunoasterea hotarului dintre unitatea administrativ-teritorial SIMBURESTI , judetul OLT si unitatea administrativ-teritoriala LELEASCA, judetul OLT , dupa cum urmeaza:

Denumirea tronsonului de hotar	Descrierea limitei	Numele si prenumele membru in comisie	Institutia pe care o reprezinta	Observatii	Semnatura
Simburesti	3404	Gheorghe Calugaroiu <del>Maria Stoica</del>	Primaria Simburesti		
Leleasca		Ion Negreanu Camelia Stanescu	Primaria Leleasca		
		Gigel Chirita Patroi Mariana	OCPI Olt		
		Mateescu Iulian	Institutia Prefectului		

Traseul hotarului este prezentat in anexa grafica, parte integranta a prezentului proces-verbal si reprezinta tiparirea limitelor existente in format digital din Registrul Electronic al Limitelor Unitatilor Administrativ-Teritoriale RELUAT, administrat de catre ANCPi.

Prezentul proces-verbal a fost incheiat in 4 exemplare originale, unul pentru Primaria comunei Simburesti , unul pentru Primaria comunei Leleasca , unul pentru OCPI Olt si unul pentru Institutia Prefectului Judetului Olt, care face parte integranta din Ordinul Prefectului privind recunoasterea limitelor administrative.

OCPI Olt

Director  
Gigel Chirita

Consilier gr.II  
Mariana PATROI

Primaria Leleasca

Primar Ion Negreanu  
Secretar Camelia Stanescu

Primaria Simburesti  
Primar Gheorghe Calugaroiu  
Secretar ~~Maria Stoica~~  
IULIAN PREDA

Institutia Prefectului Jud. OLT

Cons. Mateescu Iulian

Anexa grafica la procesul verbal de identificare si recunoastere a limitelor nr.45



Seara: 1:40000

UAT: Dobroteasa

Primar: Ion CRACIUNESCU

Secretar: Florinel ANGHEL

UAT: Simburest

Primar: Ghe. CALUGAROIU

Secretar: Maria STOICA

OCPI Olt

Director: Gigel CHIRNITA

Specialist OCPI: Mariana PATROI

Reprezentantul Institutiei Prefectului

Iulian MATEESCU



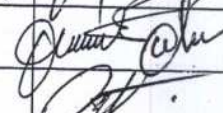

Data: 10.11.2010

<b>O.C.P.I. - OLT</b>		
INTRARE	NR. 5078	
IEȘIRE		
Ziua	Luna	Anul 2010

**PROCES-VERBAL**  
Nr: 45

Judetul OLT  
Incheiat la data de: 10.11.2010

In conformitate cu prevederile Legii cadastrului si publicitatii imobiliare nr.7/1996/Republicata cu modificarile si completarile ulterioare si a Ordinului Prefectului nr 267/ 24.08.2010, subsemnatii am procedat la identificarea si recunoasterea hotarului dintre unitatea administrativ-teritorial SIMBURESTI , judetul OLT si unitatea administrativ-teritoriala DOBROTEASA, judetul OLT , dupa cum urmeaza:

Denumirea tronsonului de hotar	Descrierea limitei	Numele si prenumele membru in comisie	Institutia pe care o reprezinta	Observatii	Semnatura
Simburesti	3403	Gheorghe Calugaroiu <del>Maria Stoica IULIAN PREDA</del>	Primaria Simburesti		
Dobroteasa		Ion Craciunescu Florinel Anghel	Primaria Dobroteasa		
		Gigel Chirita Patroi Mariana	OCPI Olt		
		Mateescu Iulian	Institutia Prefectului		

Traseul hotarului este prezentat in anexa grafica, parte integranta a prezentului proces-verbal si reprezinta tiparirea limitelor existente in format digital din Registrul Electronic al Limitelor Unitatilor Administrativ-Teritoriale RELUAT, administrat de catre ANCPi.

Prezentul proces-verbal a fost incheiat in 4 exemplare originale, unul pentru Primaria comunei Simburesti , unul pentru Primaria comunei Dobroteasa , unul pentru OCPI Olt si unul pentru Institutia Prefectului Judetului Olt, care face parte integranta din Ordinul Prefectului privind recunoasterea limitelor administrative.

OCPI Olt

Director  
Gigel CHIRITA

Consilier gr.II  
Mariana PATROI

Primaria Dobroteasa


Primar Ion Craciunescu  
Secretar Florinel Anghel

Primaria Simburesti  
Primar Gheorghe Calugaroiu  
Secretar ~~Maria Stoica~~  
IULIAN PREDA

Institutia Prefectului Jud. OLT

Cons. Mateescu Iulian

Anexa grafica la procesul verbal de identificare si recunoastere a limitelor nr.91



Scara: 1:58000

UAT: Simburești

Primar: Ghe. CALUGAROIU

Secretar: Iulian PREDĂ

Reprezentantul Institutiei Prefectului

Iulian MATEESCU



UAT: Vitorobănești

Primar: Constantin POPESCU

Secretar: Ecaterina STANILA



OCPI Olt

Director: Gigel CHIRIȚĂ

Specialist OCPI: Mariana PATRO

Data: 22.10.2010

**OLT**

**OCPI OLT**

INTRARE NR. 4780  
IESIRE NR. ....  
Ziua 27 Luna 10 Anul 2010

**PROCES-VERBAL**  
**Nr: 91**

Judetul OLT  
Incheiat la data de: 22.10.2010

In conformitate cu prevederile Legii cadastrului si publicitatii imobiliare nr.7/1996/Republicata cu modificarile si completarile ulterioare si a Ordinului Prefectului nr 267/ 24.08.2010, subsemnatii am procedat la identificarea si recunoasterea hotarului dintre unitatea administrativ-teritorial VITOMIRESTI , judetul OLT si unitatea administrativ-teritoriala SAMBURESTI, judetul OLT , dupa cum urmeaza:

Denumirea tronsonului de hotar	Descrierea limitei	Numele si prenumele membru in comisie	Instiutia pe care o reprezinta	Observatii	Semnatura
Vitomiresti	3414	Constantin Rotea Ecaterina Stanila	Primaria Vitomiresti		
Samburesti		Gheorghe Calugaroiu Iulian Preda	Primaria Samburesti		
		Gigel Chirita Patroi Mariana	OCPI Olt		
		Mateescu Iulian	Institutia Prefectului		

Traseul hotarului este prezentat in anexa grafica, parte integranta a prezentului proces-verbal si reprezinta tiparirea limitelor existente in format digital din Registrul Electronic al Limitelor Unitatilor Administrativ-Teritoriale RELUAT, administrat de catre ANCPi.

Prezentul proces-verbal a fost incheiat in 4 exemplare originale, unul pentru Primaria comunei Vitomiresti , unul pentru Primaria comunei Samburesti , unul pentru OCPI Olt si unul pentru Institutia Prefectului Judetului Olt, care face parte integranta din Ordinul Prefectului privind recunoasterea limitelor administrative.

OCPI Olt

Director  
Gigel CHIRITA

Consilier gr.II  
Mariana PATROI



Primaria Vitomiresti

Primar Constantin Rotea  
Secretar Ecaterina Stanila

Primaria Samburesti  
Primar Gheorghe Calugaroiu  
Secretar Iulian Preda



Institutia Prefectului Jud. OLT

Cons.Mateescu Iulian



**PROCES – VERBAL**  
**Nr. 260**

Județul Vâlcea  
Încheiat la data 23.11.2010

În conformitate cu prevederile Legii cadastrului și publicității imobiliare nr.7/1996 republicată, cu modificările și completările ulterioare și a Ordinului comun al Prefecților privind constituirea comisiilor mixte de delimitare cadastrală la nivelul unităților administrativ-teritoriale al căror hotar se află pe limita dintre județele Vâlcea și Olt, nr.636/364/10.10.2010 subsemnații am procedat la recunoașterea hotarului dintre unitatea administrativ – teritorială com. Dănicei, județul Vâlcea și unitatea administrativ – teritorială Com. Sâmburești, județul Olt, după cum urmează :


Denumirea tronsonului de hotar	Descrierea limitei	Numele și prenumele membru în comisie	Instituția pe care o reprezintă	Obs.	Semnra	
com. Dănicei județul Vâlcea  Com. Sâmburești – județul Olt	Linia de hotar începe din punctul de 3(trei) hotare - com. Dănicei - com. Sâmburești- com. Vitomirești, merge spre est în dealul Stânulesei, coboară pe limita satului Cireșu, traversează pârâul Lungoț, DJ 678 E, urcă în dealul Sâmburului, după care coboară în valea Sâmburului - punctul de 3(trei) hotare com. Dănicei- com. Sâmburești- com Ciomăgești, Jud. Argeș	Țană Smarand	Instituția Prefectului	Președinte		<i>TH</i>
		Dumitrașcu Gheorghe	OCPI Vâlcea	Director		<i>Gheorghe</i>
		Crușoveanu Eugenia	OCPI Vâlcea	Membru		<i>Eu</i>
		Pirnici Dumitru	Primăria Dănicei	Primar		
		Giuhat Ion	Primăria Dănicei	Secretar		<i>Ion</i>
		Popescu Ion	Primăria Dănicei	Viceprimar		<i>Popescu</i>
		Dicu Gheorghe	Primăria Dănicei	Membru		<i>Dicu</i>
		Stefan Silviu	Instituția Prefectului Olt			<i>Stefan</i>
		Mateescu Iulian	Instituția Prefectului Olt			
		Chirita Gigel	OCPI Olt			<i>Gigel</i>
		Patroi Mariana	OCPI Olt	Membru		<i>Marian</i>
		Cotet Adriel	D.S. Olt	Membru		
		Blajan Adrian	I.J.P.F. Olt	Membru		
		Marinescu Eugenia	S.G.A. Olt	Membru		
		Giugiuc Alexandru	S.H.I.Olt	Membru		
		Gheorghe Călugăroiu	Primăria Sâmburești	Primar		<i>Gheorghe</i>
Stoica Maria	Primăria Sâmburești	Secretar		<i>Stoica</i>		
Bobaru Gheorghe	Primăria Sâmburești	Membru		<i>Bobaru</i>		





Traseul hotarului este prezentat în anexa grafică, parte integrantă a prezentului proces – verbal și reprezintă tipărirea limitelor existente în format digital din Registrul Electronic al Limitelor Unităților Administrativ Teritoriale RELUAT, administrat de ANCP.








Prezentul proces verbal a fost încheiat în 6 exemplare originale, unul pentru primăria com. Dănicei, județul Vâlcea, unul pentru primăria Com. Sâmburești, județul Olt, unul pentru OCPI Vâlcea, unul pentru OCPI Olt, unul pentru Instituția Prefectului județului Vâlcea și unul pentru Instituția Prefectului județului Olt, care va face parte integrantă din Ordinul Prefectului privind recunoașterea limitelor administrative.

Anexă grafică la procesul verbal de identificare și recunoaștere a limitelor nr. 260



<b>UAT– com. Dănicei Județ Vâlcea</b>	 <small>ROMANIA</small> <small>Comuna Dănicei - Jud. Vâlcea</small>	<b>UAT– Com. Sâmburești, Județ Olt</b>	 <small>ROMANIA</small> <small>Com. Sâmburești - Jud. Olt</small>
Primar Pirneci Dumitru		Primar Gheorghe Călugăroiu	
Secretar Giuhat Ion		Secretar Stoica Maria	

<b>OCPI VĂLCEA</b>		<b>OCPI Olt</b> Chirita Gigel	
Director Gheorghe Dumitrașcu			
Consilier Crușoveanu Eugenia		Reprezentant Patroi Mariana	

Reprezentantul Instituției Prefectului județului Vâlcea  
 Țana Smarand ..... 

Reprezentantul Instituției Prefectului județului Olt  
 Stefan Silviu .....   
 Mateescu Iulian.....

Operator de date cu caracter personal nr. 887

**PROCES-VERBAL**  
Nr. 11/117

O.C.P.I. - OLT


INTRARE NR. 5258

IEȘIRE


Ziua 18 Luna 11 Anul 2010

Județul Argeș  
Încheiat la data 17.11.2010

În conformitate cu prevederile Legii cadastrului și a publicității imobiliare nr.7/1996, republicată, cu modificările și completările ulterioare și a Ordinului Comun al Prefecților județelor Argeș și Olt nr366/232/2010, subsemnații am procedat la identificarea și recunoșterea hotarului dintre unitatea administrativ-teritorială comuna Ciomăgești, județul Argeș, și unitatea administrativ-teritorială comuna Sâmburești, județul Olt, după cum urmează:

Denumirea tronsonului de hotar	Descrierea limitei	Numele și prenumele membru în comisie	Instituția pe care o reprezintă	Observații	Semnătura
Ciomăgești, județul Argeș Sâmburești județul Olt	Limita începe din punctul de 3 hotare Ciomăgești, județul Argeș- Sâmburești județul Olt- Dănicei, județul Vâlcea spre S pe Valea Sâmburului până-n Valea Lupoia traversează Dealul Sâmburului și coboară spre E în punctul Canton și urcă pe lângă pădurea de pini până în Dealul Săracului punctul Islaz, limita continuă pe marginea	Preda Ion	Primăria Ciomăgești, Județul Argeș		
		Osain Andreea	Primăria Ciomăgești, Județul Argeș		

Operator de date cu caracter personal nr. 887

	<p>pădurii spre până la punctul de 3 hotare Ciomăgești, judetul Argeș Sâmburești judetul Olt- Leleasca, judetul Olt.</p>			
		<p>Călugăroiu Gheorghe</p>	<p>Primăria Sâmburești, Judetul Olt</p>	
		<p>Preda Iulian</p>	<p>Primăria Sâmburești, Judetul Olt</p>	

Traseul hotarului este prezentat în anexa grafică , parte integrantă a prezentului proces-verbal și reprezintă tipărirea limitelor existente în format digital din Registrul Electronic al Limitelor Unităților Administrative Teritoriale RELUAT , administrat de către ANCP.

Prezentul proces-verbal a fost încheiat în 6 exemplare originale , unul pentru Primăria comuna Ciomăgești, unul pentru Primăria comunei Sâmburești, unul pentru OCPI Argeș și unul pentru Instituția Prefectului județului Argeș, unul pentru OCPI Olt și unul pentru Instituția Prefectului județului Olt care va face parte integrantă din ordinul Prefectului privind recunoașterea limitelor administrative.

**Anexa grafică la Procesul Verbal de identificare și recunoaștere a limitelor  
nr. 11-117**



Scara: 1/31115

Institua prefecturii: JUDEȚUL OLT

Numa: SILVIU ȘTEFĂN

L.S.

UAT PRIMĂRIA SAMBUREȘTI

PRIMAR: CALUGĂROIU GHEORGHE

SECRETAR: PREDĂ IULIAN

L.S.

OCPI JUDEȚUL OLT

DIRECTOR: GIGEL CHIRIȚĂ

INGINER: PATROI MARIANA

L.S.

Institua prefecturii: JUDEȚUL ARGES

Numa: Davidescu Gheorghe

L.S.

UAT PRIMĂRIA CIOMAGEȘTI

Primar: Preda Ion

Secretar: Osain Andreea

L.S.

OCPI JUDEȚUL ARGES

Director: Iuliu Radu Bănică

Inginer Sef: Iustin Valentin Oțeanu

L.S.

Data: 17.11.2010

Datele provin din aplicația ANCPI, RELUAT.